

Poświadczam zgodność niniejszej kopii z treścią materiału państwowego zasobu geodezyjnego i kartograficznego

Organ prowadzący państwowy zasób geodezyjny i kartograficzny

STAROSTA OŚWIECIMSKI

Nazwa materiału zasobu

MAPA ZASADNICZA


Identyfikator ewidencyjny materiału zasobu

P.1213.2012.1778

Data wykonania kopii

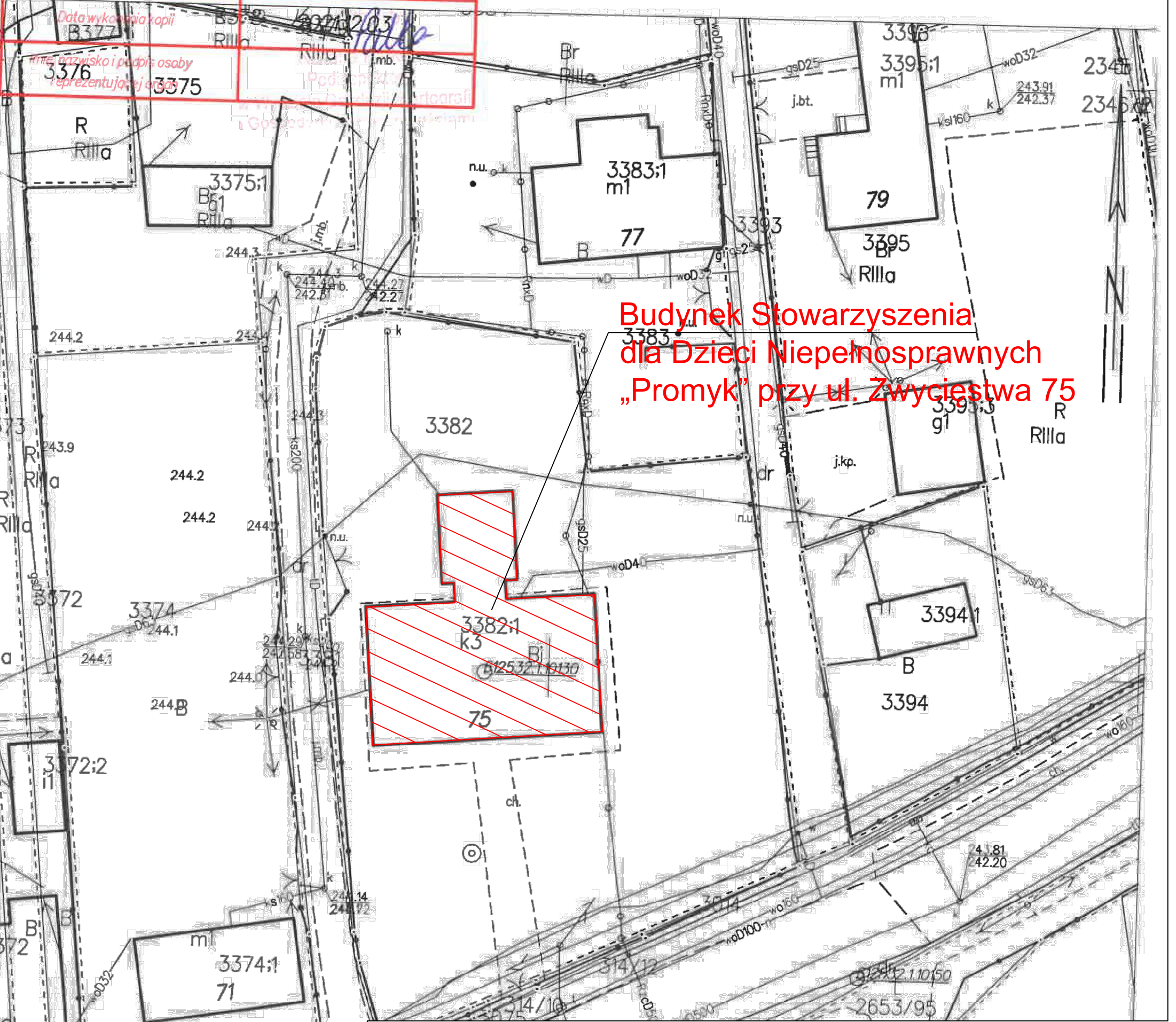
03.12.2021

Imię, nazwisko i podpis osoby reprezentującej organ




MAPA ZASADNICZA

obr. Dwory I 0002: dz. 3382
Sekcje mapy: 6.125.32.22.2.1; 6.125.32.17.4.3
SKALA 1:500



Budynek Stowarzyszenia dla Dzieci Niepełnosprawnych „Promyk” przy ul. Zwycięstwa 75

| | | | | | |
|---|---|------------------------------|------------------------------|-----------|----------------|
| JEDNOSTKA PROJEKTOWA  | | IMIĘ i NAZWISKO | NR. UPRAWNIEŃ i SPECJALNOŚĆ | DATA | PODPIS |
| | PROJEKTOWAŁ | mgr inż. arch. Jolanta Nowak | 176/SWOKK/2013, specj. arch. | 12.2021 | |
| OPRACOWAŁ | mgr inż. Jarosław Pierzchawka | – | 12.2021 | | |
| INWESTOR | MIASTO OŚWIECIM, UL. ZABORSKA 2, 32–600 OŚWIECIM | | | | |
| INWESTYCJA | TERMOMODERNIZACJA BUDYNKU STOWARZYSZENIA DLA DZIECI NIEPEŁNOSPRAWNYCH "PROMYK" PRZY UL. ZWYCIĘSTWA 75 W OŚWIECIMIU | | | | |
| OBIEKT I LOKALIZACJA | BUDYNEK STOWARZYSZENIA DLA DZIECI NIEPEŁNOSPRAWNYCH "PROMYK", UL. ZWYCIĘSTWA 75, 32–600 OŚWIECIM (DZ.NR 3382, OBRĘB: DWORY I) | | | | |
| TYTUŁ RYSUNKU | PROJEKT ZAGOSPODAROWANIA TERENU | | | | SKALA 1:500 |
| SYMBOL OBIEKTU | STADIUM | NR PROJEKTU | NR RYSUNKU | NR ZMIANY | |
| OSW/PRM/BD | AB | OSW/PRM/12/21 | RYS. NR 1 | | |